

B&B Le Logge di Sopra

Loc. Le Logge di sopra – Pievina S.p. n°438 "Lauretana", km. 13+100 53041 Asciano (SI)
tel: +39 (0)577 718885 fax: +39 (0)577 1959800 skype: leloggedisopra face book: BB-Le-logge-di-sopra
Web site: www.leloggedisopra.it e-mail: info@leloggedisopra.it

IN BICI NELLE CRETE SENESI

Il B&B Le Logge di sopra è situato in una posizione ideale per gli amanti del cicloturismo, sia su strada che su percorsi fuoristrada.

E' al centro del **percorso permanente dell'Eroica**, e si trova a pochi km dalla **Via Francigena**.

Vi sono inoltre numerosi percorsi permanenti, sia su strada asfaltata che su strade bianche (molti dei quali nella zona delle Crete Senesi, del Chianti, della Val D'Orcia), oltre che percorsi per MTB.

Disponiamo di locali per il ricovero delle bici, e dell'attrezzatura per la loro pulizia. Siamo in contatto con chi vi può noleggiare bici di varie tipologie.

Vi consegniamo delle brochure con stampati le mappe dei percorsi e le descrizioni, che potete anche reperire su sito istituzionale <http://www.terresiena.it/bici/> e direttamente a questo indirizzo

<http://www.terresiena.it/it/bici/scopri-le-terre-di-siena/le-nostre-brochure>

Ecco solo alcuni esempi di percorsi praticabili.

B&B Le Logge di Sopra

Loc. Le Logge di sopra – Pievina S.p. n°438 "Lauretana", km. 13+100 53041 Asciano (SI)
tel: +39 (0)577 718885 fax: +39 (0)577 1959800 skype: leloggedisopra face book: BB-Le-logge-di-sopra
Web site: www.leloggedisopra.it e-mail: info@leloggedisopra.it

■ Cave di travertino e acque termali

Lunghezza: 19 Km - Dislivello: 210 m - Livello di difficoltà: Facile

Tipo di strada: Asfalto - Tipo di bici: Tutto terreno, Da strada - Per chi: Famiglie, Cicloturisti

CRETE SENESI



■ In volo sui crinali delle Crete

Lunghezza: 79 Km - Dislivello: 1290 m - Livello di difficoltà: Impegnativo

Tipo di strada: Asfalto - Tipo di bici: Tutto terreno, Da strada - Per chi: Ciclamatori, Cicloturisti

CRETE SENESI



■ La magia del monte Sante Marie

Lunghezza: 30 Km - Dislivello: 440 m - Livello di difficoltà: Medio

Tipo di strada: Misto - Tipo di bici: Tutto terreno, Mountain Bike - Per chi: Ciclamatori, Cicloturisti

CRETE SENESI



■ Nel cuore delle Crete

Lunghezza: 25 km - Dislivello: 430 m - Livello di difficoltà: Medio

Tipo di strada: Misto - Tipo di bici: Tutto terreno, Mountain Bike - Per chi: Ciclamatori, Cicloturisti

CRETE SENESI



■ Profumo di vino al confine con il Chianti

Lunghezza: 32 Km - Dislivello: 400 m - Livello di difficoltà: Medio

Tipo di strada: Misto - Tipo di bici: Tutto terreno, Mountain Bike - Per chi: Ciclamatori, Cicloturisti

CRETE SENESI



■ Strade bianche e calanchi

Lunghezza: 39 Km - Dislivello: 600 m - Livello di difficoltà: Medio

Tipo di strada: Misto - Tipo di bici: Tutto terreno, Da strada - Per chi: Ciclamatori, Cicloturisti

CRETE SENESI



Total items found: 7

B&B Le Logge di Sopra

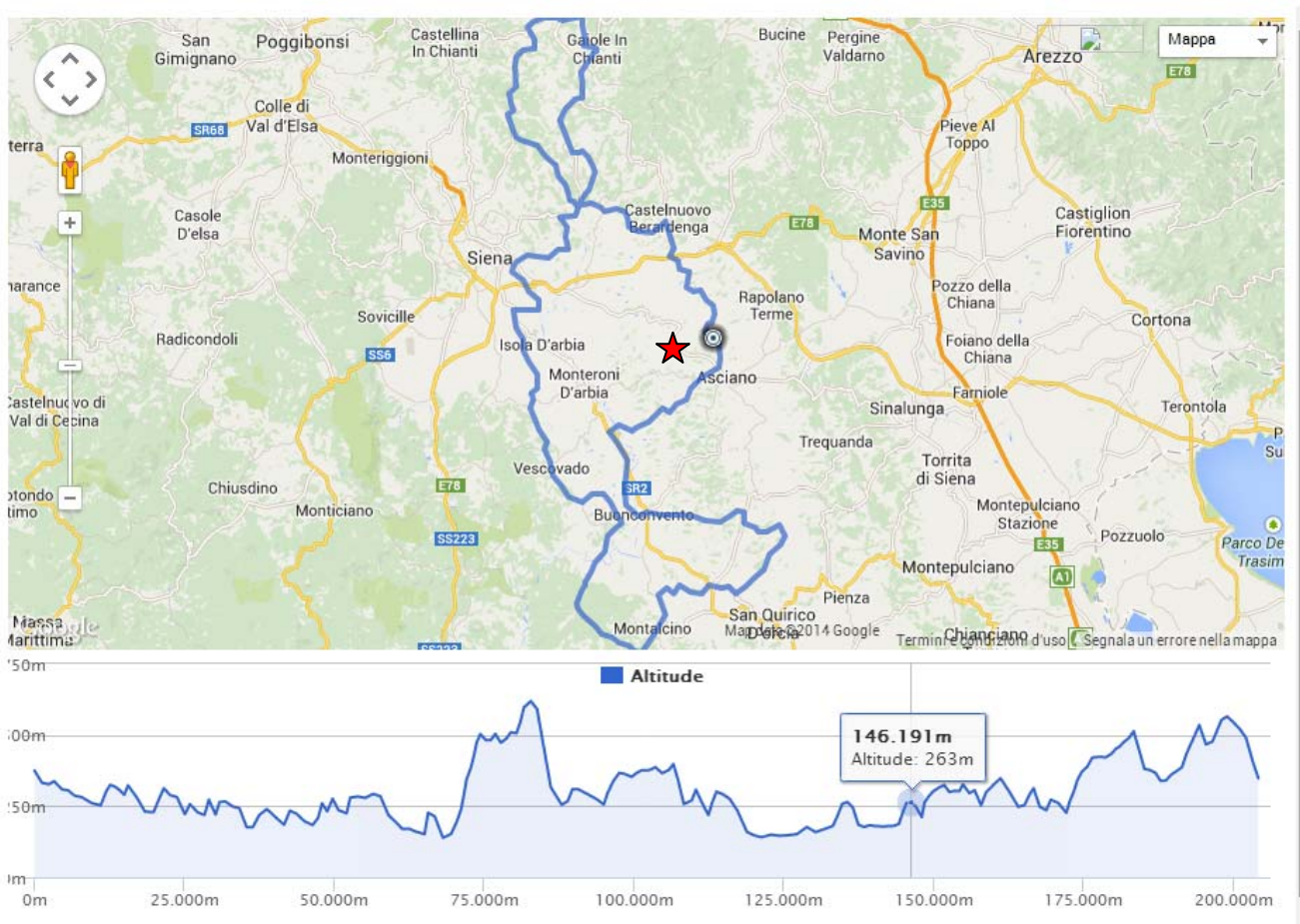
Loc. Le Logge di sopra – Pievina S.p. n°438 "Lauretana", km. 13+100 53041 Asciano (SI)
tel: +39 (0)577 718885 fax: +39 (0)577 1959800 skype: leloggedisopra face book: BB-Le-logge-di-sopra
Web site: www.leloggedisopra.it e-mail: info@leloggedisopra.it

Riferimenti e percorsi

Eroica

Nel sito web <http://www.eroica.it/> trovate tutte le informazioni, i percorsi dettagliatissimi, le planimetrie e le altimetrie, oltre che i percorsi scaricabili sui gps. Di seguito solo alcuni esempi:

<http://eroica.it/il-percorso-permanente>



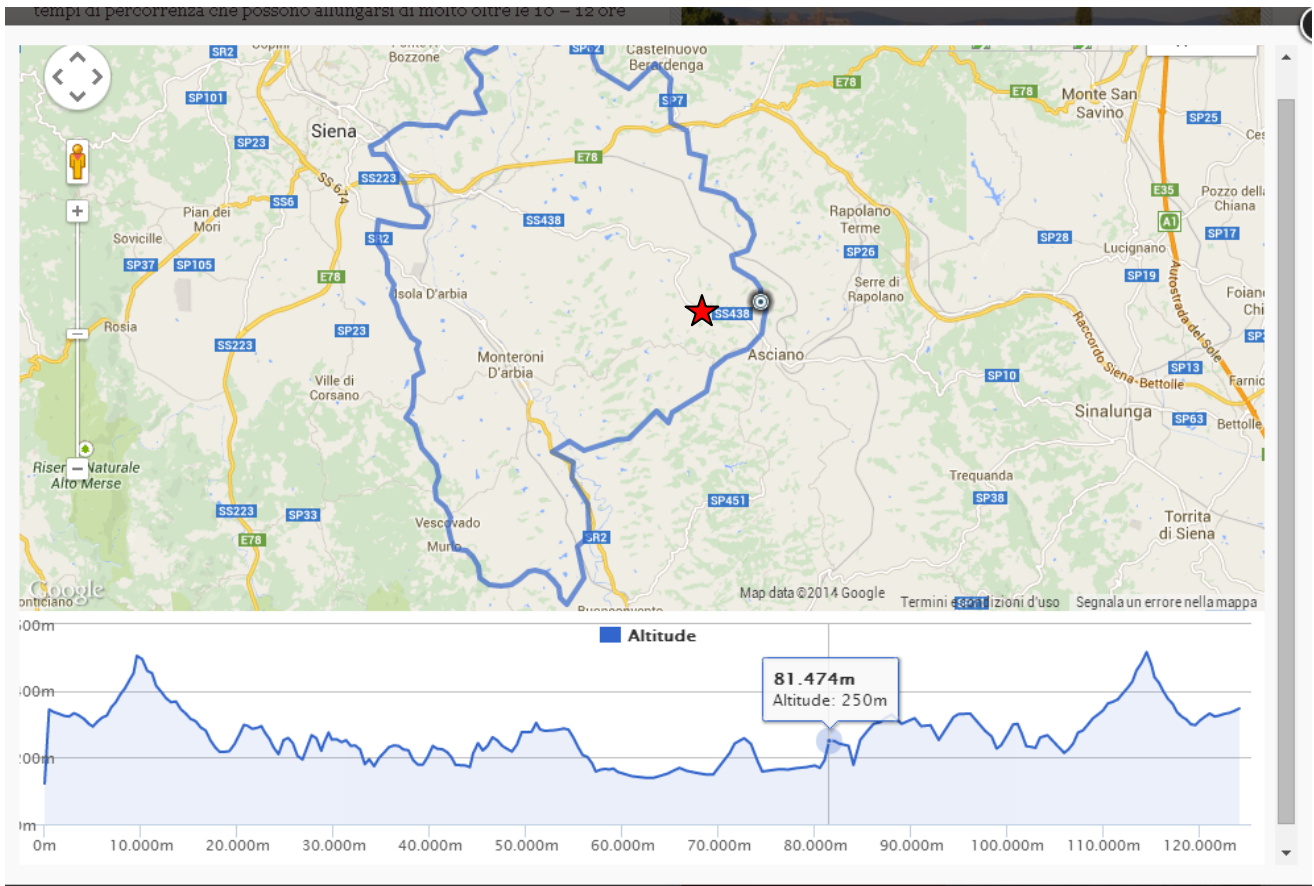
Scarica il pdf del percorso permanente

B&B Le Logge di Sopra

Loc. Le Logge di sopra – Pieveina S.p. n°438 "Lauretana", km. 13+100 53041 Asciano (SI)
tel: +39 (0)577 718885 fax: +39 (0)577 1959800 skype: leloggedisopra face book: BB-Le-logge-di-sopra
Web site: www.leloggedisopra.it e-mail: info@leloggedisopra.it

<http://eroica.it/percorsi-eroica>

PERCORSO MEDIO LUNGO TERRE DI SIENA (135KM)



B&B Le Logge di Sopra

Loc. Le Logge di sopra – Pievina S.p. n°438 "Lauretana", km. 13+100 53041 Asciano (SI)
tel: +39 (0)577 718885 fax: +39 (0)577 1959800 skype: leloggedisopra face book: BB-Le-logge-di-sopra
Web site: www.leloggedisopra.it e-mail: info@leloggedisopra.it

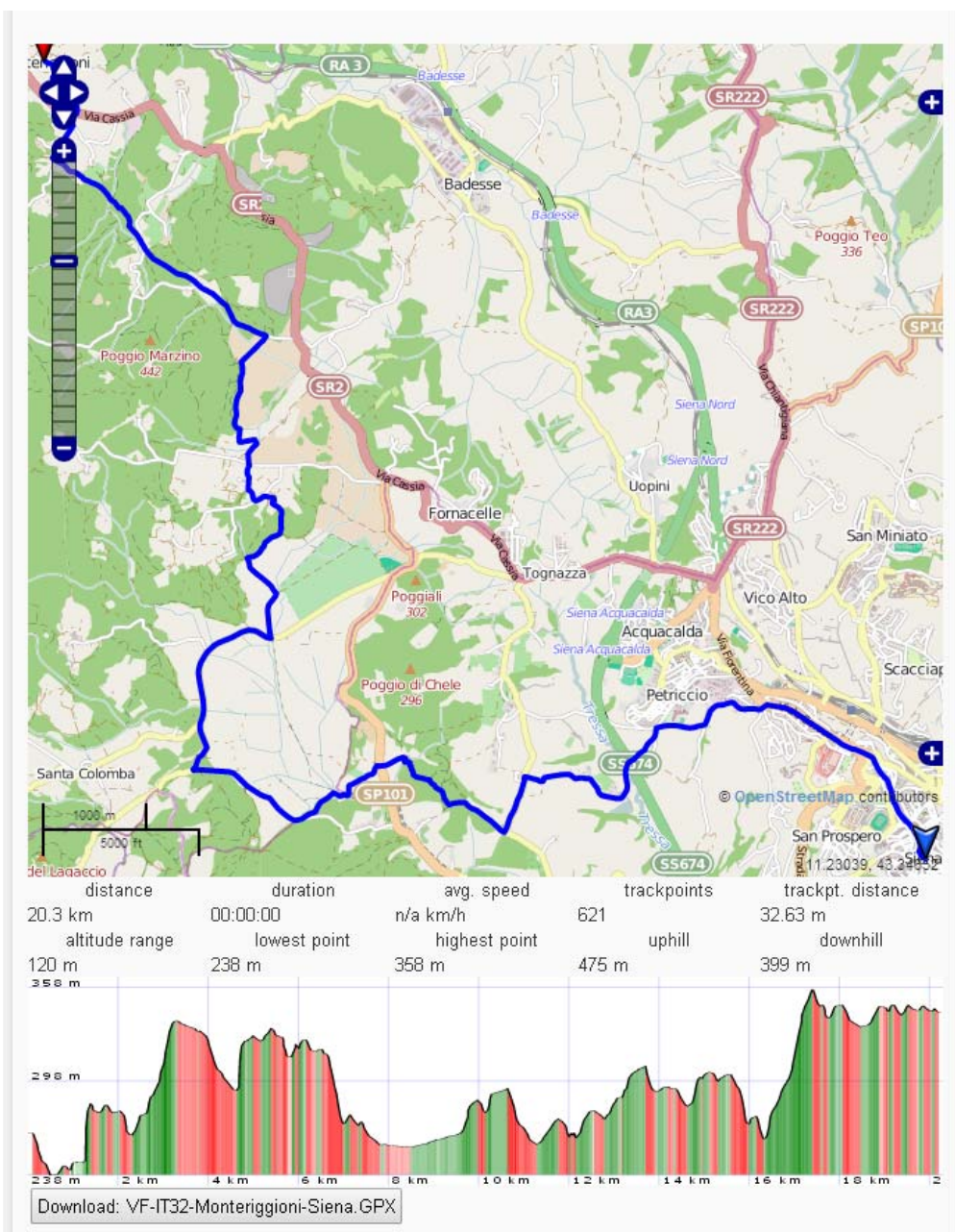
Via Francigena

Nei siti web <http://www.viefrancigene.it/> e <http://www.viefrancigene.org/it/>

trovate moltissime informazioni, i percorsi dettagliati, le planimetrie e le altimetrie, oltre che i files scaricabili sui gps in formato gpx.

Di seguito alcuni esempi dei tratti più vicini.

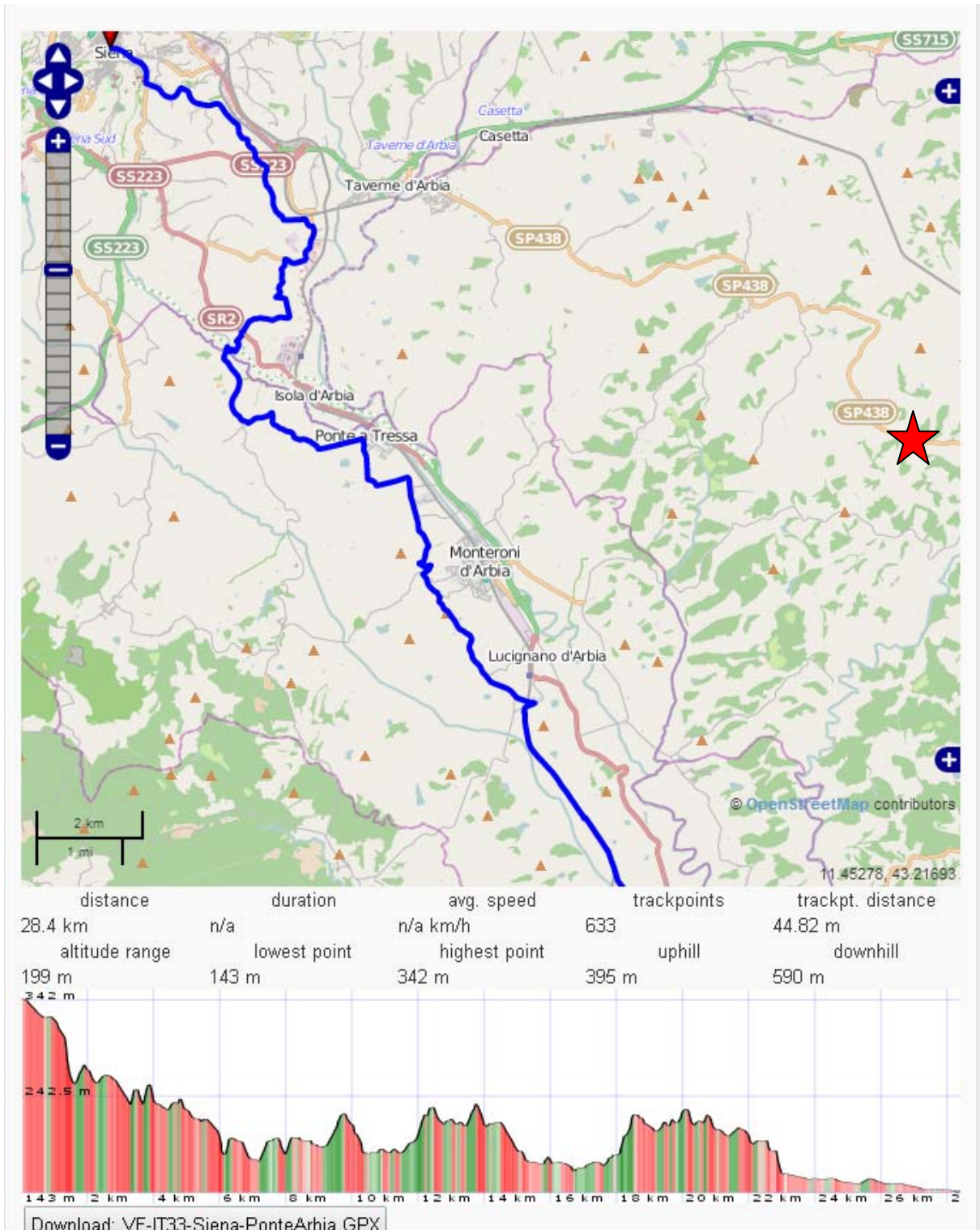
<http://www.viefrancigene.it/le-tappe/italia/64-vf-it32-monteriggioni-siena.html>



B&B Le Logge di Sopra

Loc. Le Logge di sopra – Pieveina S.p. n°438 "Lauretana", km. 13+100 53041 Asciano (SI)
 tel: +39 (0)577 718885 fax: +39 (0)577 1959800 skype: leloggedisopra face book: BB-Le-logge-di-sopra
 Web site: www.leloggedisopra.it e-mail: info@leloggedisopra.it

<http://www.viefrancigene.it/le-tappe/italia/65-vf-it33-siena-ponte-d-arbia.html>



B&B Le Logge di Sopra

Loc. Le Logge di sopra – Pievina S.p. n°438 "Lauretana", km. 13+100 53041 Asciano (SI)
tel: +39 (0)577 718885 fax: +39 (0)577 1959800 skype: leloggedisopra face book: BB-Le-logge-di-sopra
Web site: www.leloggedisopra.it e-mail: info@leloggedisopra.it

<http://www.viefrancigene.it/le-tappe/italia/66-vf-it36-ponte-darbia-san-quirico-dorcia.html>

